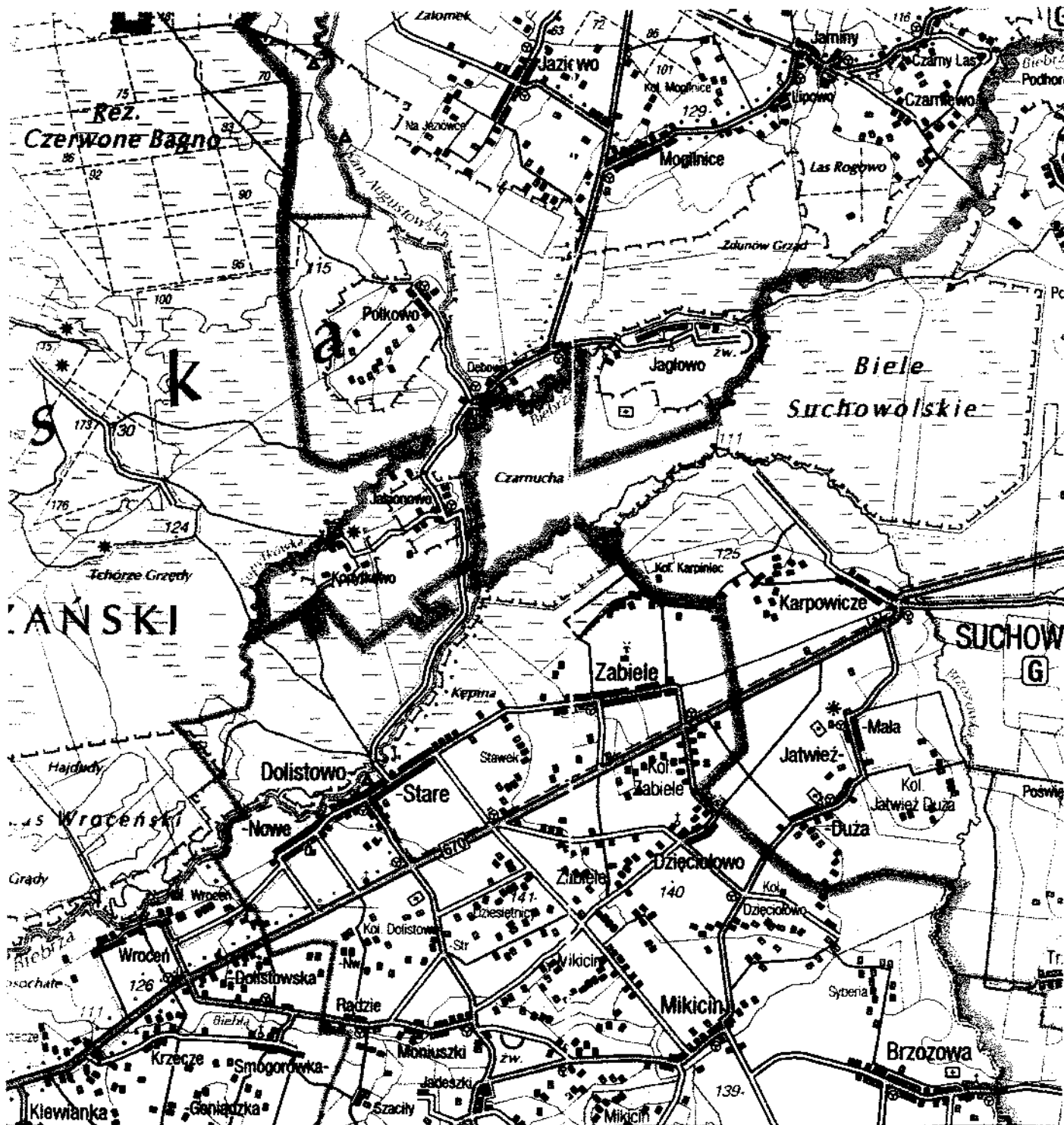


# SZKIC LOKALIZACJI

1 : 100 000

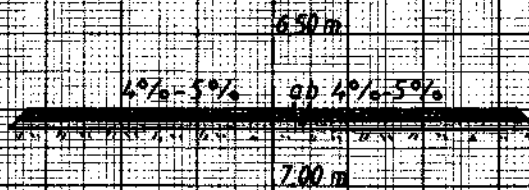
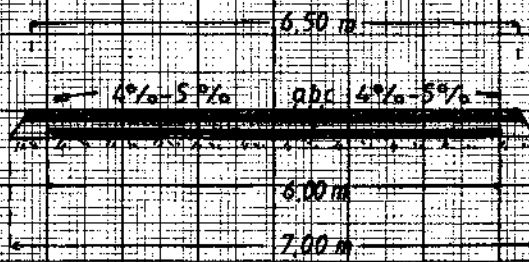


**droga objęta projektem**

# PRZEKROJE POPRZECZNE

1:100

Obwód ZABELE, gmina Jaswiły, powiat moniecki, woj. podlaskie, dz. nr 913, 914, 915, 916



ZADANIE II

ODC. II

ZADANIE I

ODC. II

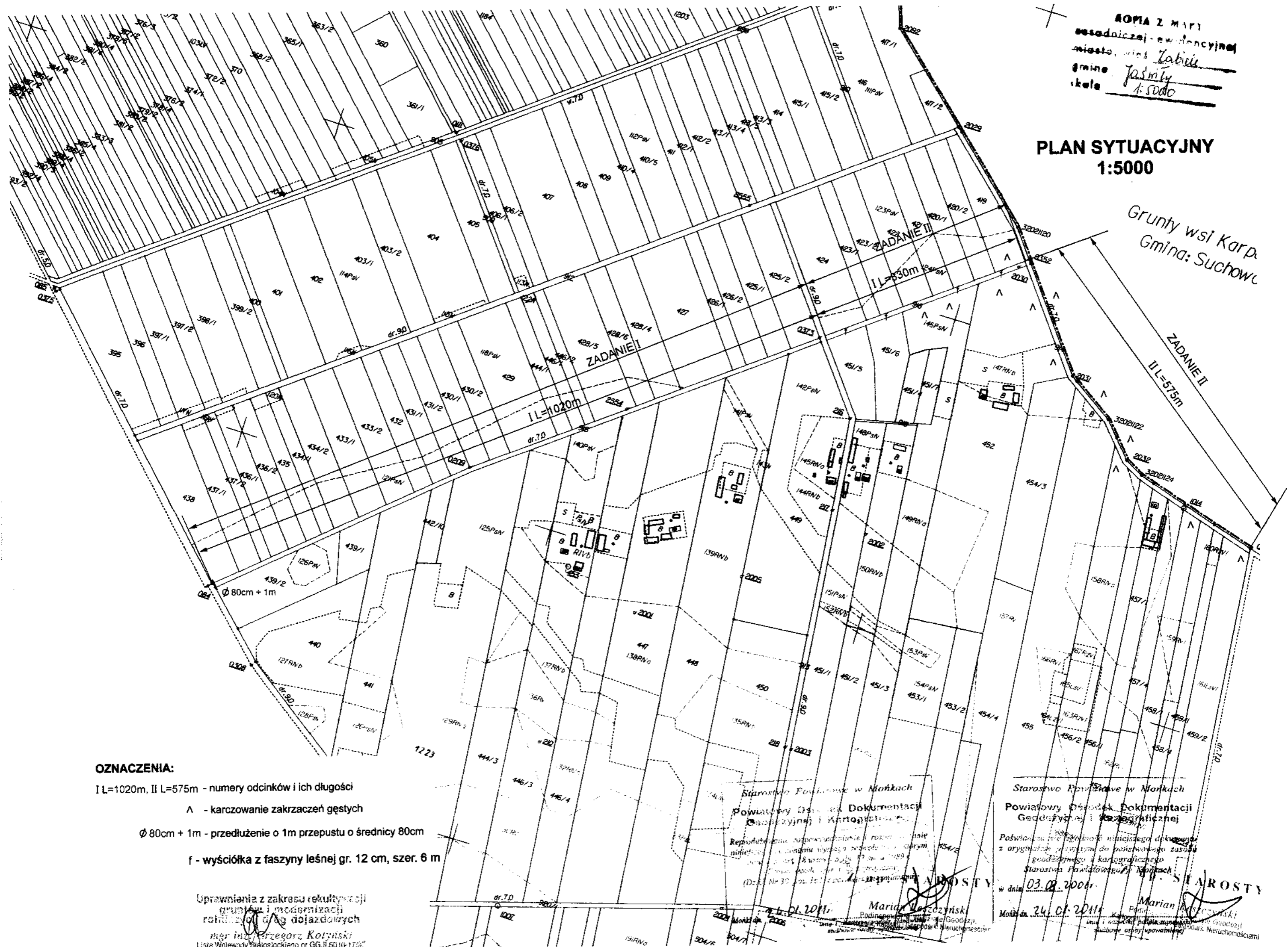
- a - warstwa jezdni grubości 15 cm ze żwiru
- b - warstwa odsączająca grubości 10 cm z piasku
- c - warstwa faszyny grubości 12 cm, szerokości 6,0 m

Wykonał 15 lutego 2012 roku  
Grzegorz Kotyński

KOPIA z MARI  
 sąsiedniczej ewidencji  
 miasta, wsi Zabiele  
 gmina Jasmy  
 skala 1:5000

**PLAN SYTUACYJNY**  
**1:5000**

Grunty wsi Karp  
 Gmina: Suchowc



**OZNACZENIA:**

- II L=1020m, II L=575m - numery odcinków i ich długości
- △ - karczowanie zakrzaczeń gęstych
- Ø 80cm + 1m - przedłużenie o 1m przepustu o średnicy 80cm
- f - wyściółka z faszyny leśnej gr. 12 cm, szer. 6 m

Uprawnienia z zakresu rekultywacji  
 gruntów i modernizacji  
 rolniczych i dojazdowych  
 mgr inż. Przemysław Kotowski  
 Lista Wojewody śląskiego nr GG.II.50.10-1797

Starostwo Powiatowe w Mońkach  
 Powiatowy Ośrodek Dokumentacji  
 Geodezyjnej i Kartograficznej  
 Reprodukowane, rozprowadzanie i rozprawa o  
 nieliczne egzemplarze wydanych w 1989  
 roku, w 1000 sztukach, w 1000 egzemplarzach  
 (Dz. Urz. Nr 30, poz. 15, z późn. zmianami)

Starostwo Powiatowe w Mońkach  
 Powiatowy Ośrodek Dokumentacji  
 Geodezyjnej i Kartograficznej  
 Poświadczam, że niniejsze dokumenty  
 z oryginałami przystąpiły do pełnowartościowego  
 geodezyjnego i kartograficznego  
 Starostwa Powiatowego w Mońkach  
 w dniu 03.08.2004r.  
 Mońki, dnia 24.07.2011r.  
 Marian Węszczyński  
 Podpisany w imieniu Starostwa Powiatowego w Mońkach  
 Podpisany w imieniu Starostwa Powiatowego w Mońkach