

KOPIA MAPY ZASADNICZEJ

skala 1:500

/przetworzenie mapy w skali 1:1000/

Arkusz nr 3(9)

w. Bobrowka ds. nr 498/1

gen. Janszky

W. Kamionka ds. nr 178 i 74/1

W. Krzywa da. nr 80

ಶ್ರೀಮ. ಸೋಮಯ್ಯರಾವ್

pow. moniecki

woj. podlaskie

Mapa aktualna na dzień 28.04.2011r. w skrócie

Ark. mapy zasad.: 235.922.102; .104; .152; .154

235.411.113; .161; .163; .164; .211; .212; .214

235.419.013; .021; .022

Rob. nr 12/2011

WYDZIAŁ GEOLOGII
KARTOGRAFICZNYCH

Kamiński Tadeusz

822 Białystok, ul. Orzechowa 34

☎ (0-85) 65-44-220, tel./fax 6543922
 12 542-180 25 24. Бюро 65467888

PP 542-189-25-24 Remon 05057600

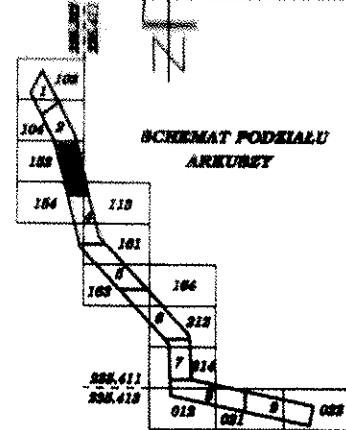
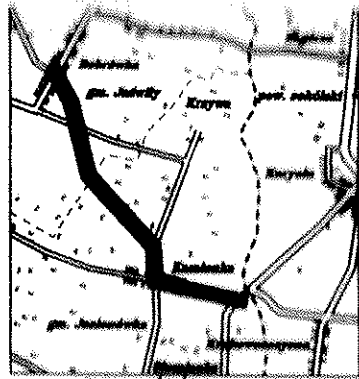
Sporządził: dn. 15.05.2011r.

GEODETA UPRAWNIONY

Tadeusz Kamiński

Upr.nr 10476

MAPA MOŻE SŁUŻYĆ DO CELÓW PROJEKTOWYCH



WYKAZ PUNKTÓW OSNOWY III KLASY:

- 1015 - na skrzyżowaniu dróg ds. nr 295 i 178
- 1013 - w pasie drogowym ds. nr: 178 przy ds. nr: 299
- 1010 - na skrzyżowaniu dróg ds. nr: 74/1 i 178
- 1021 - w pasie drogowym ds. nr: 74/1 przy ds. nr: 154
- 1022 - w pasie drogowym ds. nr: 74/1 przy ds. nr: 110
- 1023 - na skrzyżowaniu dróg ds. nr: 74/1 i 84
- 1024 - w pasie drogowym ds. nr: 74/1 przy ds. nr: 82
- 1025 - w pasie drogowym ds. nr: 74/1 przy ds. nr: 71
- 1026 - w pasie drogowym ds. nr: 74/1 przy granicy wsi Krzywa i Kamionka
- 1027 - w pasie drogowym ds. nr: 90 przy ds. nr: 48/5
- △ 103 - w pasie drogowym ds. nr: 90 przy ds. nr: 48/1
- 1028 - w pasie drogowym ds. nr: 90 przy ds. nr: 87/1
- 1029 - w pasie drogowym ds. nr: 90 przy granicy wsi Krzywa i Bobrowka
- 1030 - w pasie drogowym ds. nr: 90 przy ds. nr: 131/23
- 1031 - w pasie drogowym ds. nr: 496/1 przy ds. nr: 224/3
- 1151 - w pasie drogowym ds. nr: 496/1 przy ds. nr: 223/3
- 1150 - w pasie drogowym ds. nr: 496/1 przy ds. nr: 129/4
- 1149 - w pasie drogowym ds. nr: 496/1 przy ds. nr: 128/4
- 1002 - na skrzyżowaniu dróg ds. nr: 496/1 i 521/1

Starostwa Powiatowe w Monkach

Starostka, Stanislaw
Deputy of the Council of Ministers
Ministry of Health

Reduction in the number of people in the labor force.

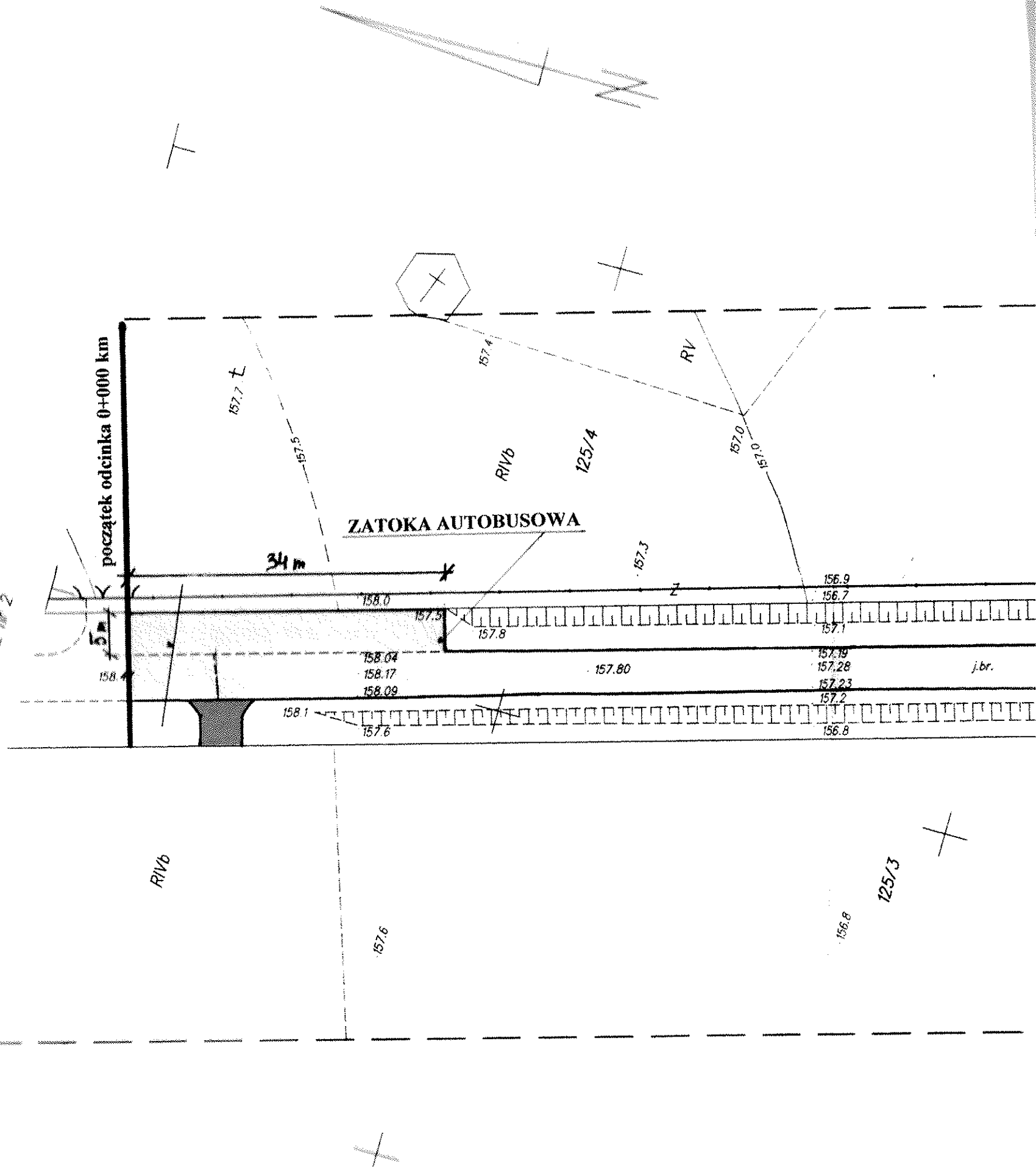
... (1997) ...

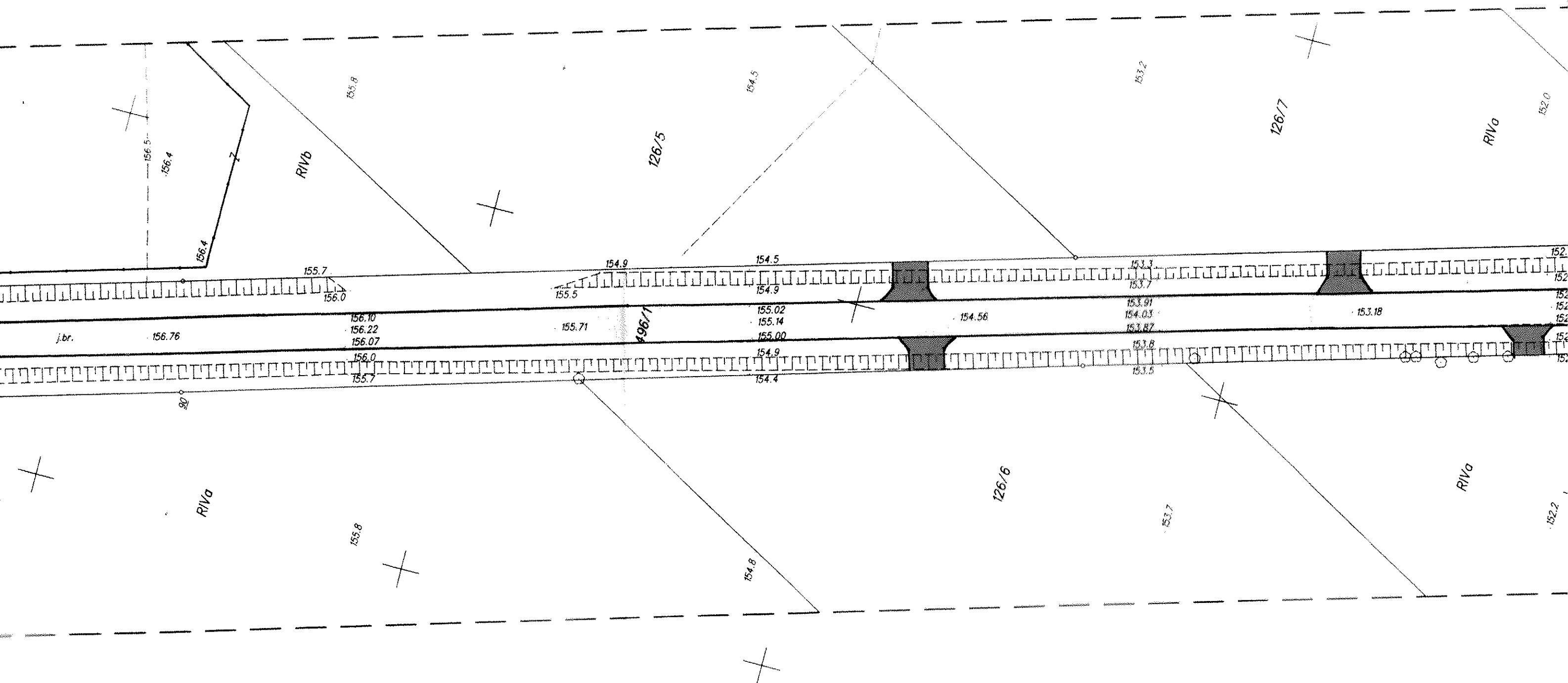
02 OCT 2011

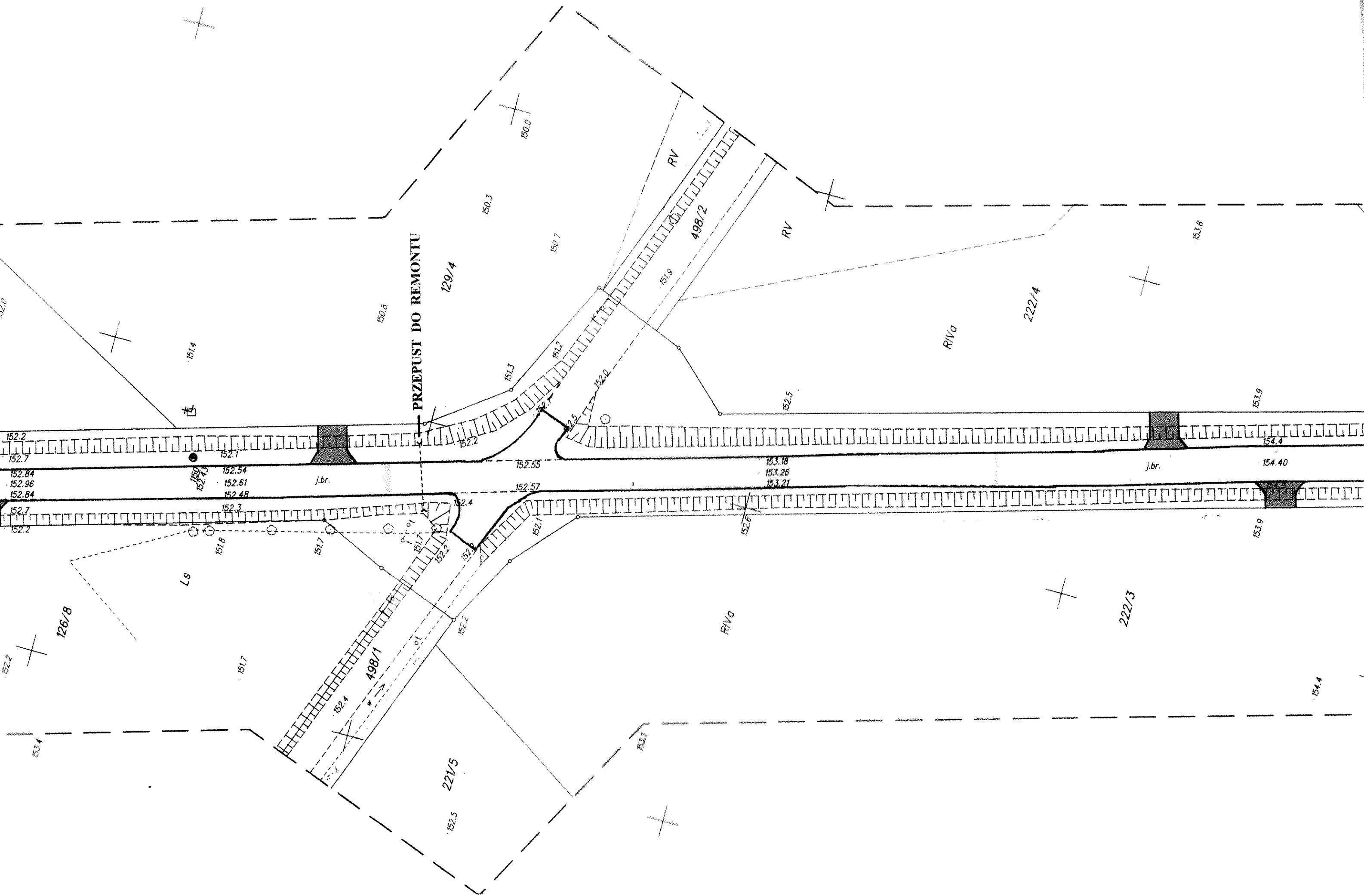
07.07.2011
7013-63/001

2 up. STAROST
podinspektor

07.07.2001
MORRI an.
ówka
drukarni (drukarni) w Warszawie
1997 RUKOWSI



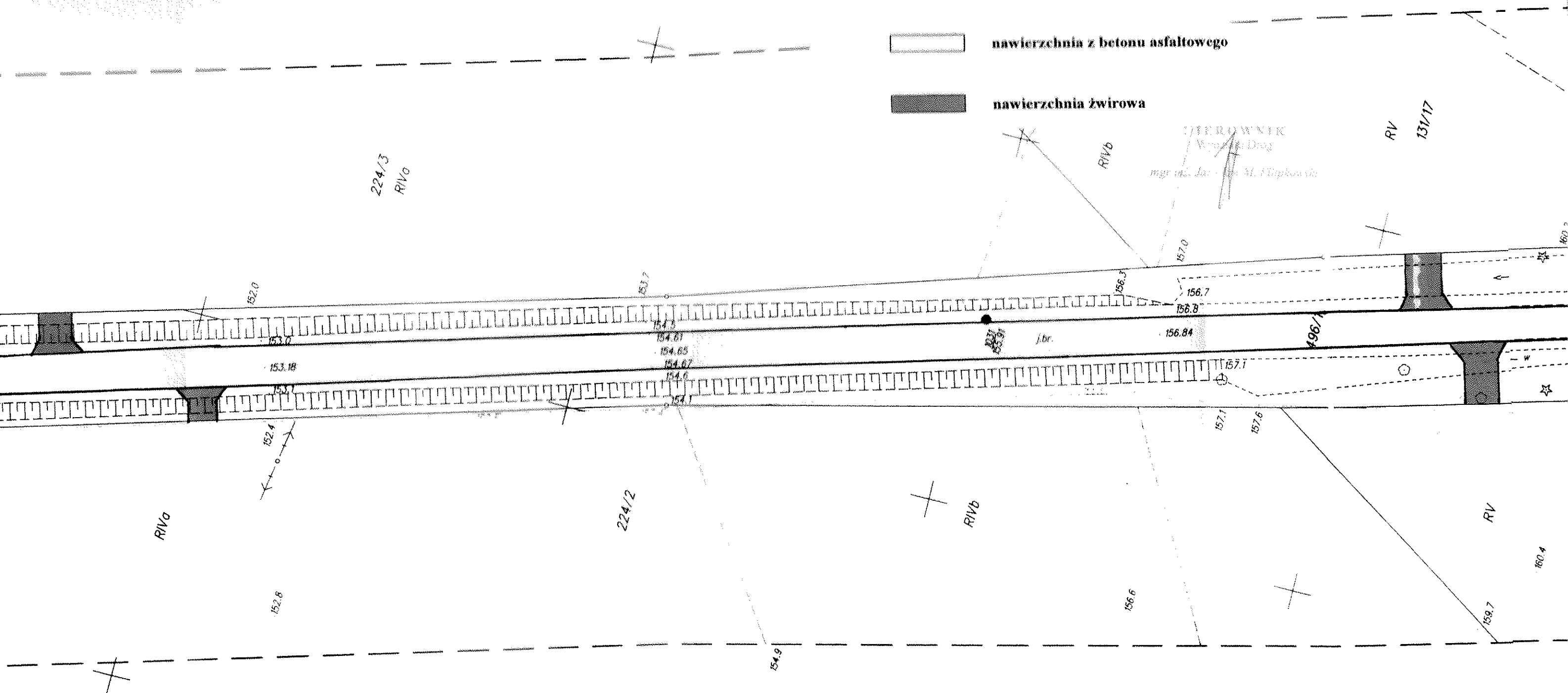




DROGA POWIATOWA
 przebudowy drogi powiatowej Nr 1357B /Bobrówka – Kamionka
 – dr woj. Nr 671/ na odc. od km 0+000 do km 0+995
 skala 1:500

 nawierzchnia z betonu asfaltowego

 nawierzchnia żwirowa



DROGA POWIATOWA
drogi powiatowej Nr 1357B /Bobrówka – Kamionka
woj. Nr 671/ na odc. od km 0+000 do km 0+995
skala 1:500

