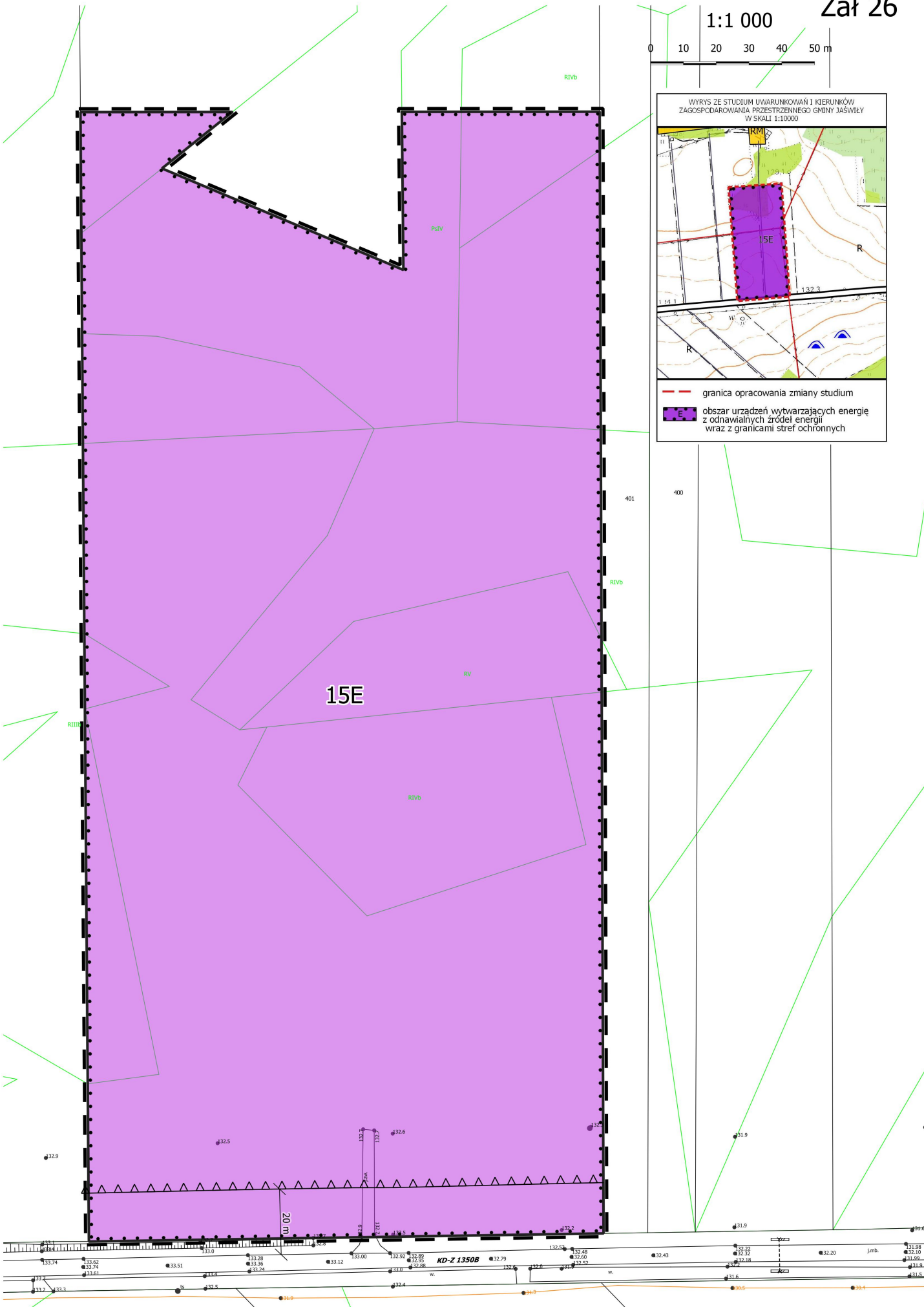


1:1 000

0 10 20 30 40 50 m

WYRYS ZE STUDIUM UWARUNKOWAŃ I KIERUNKÓW ZAGOSPODAROWANIA PRZESTRZENNEGO GMINY JASWIŁY W SKALI 1:10000

— granica opracowania zmiany studium
■ obszar urządzeń wytwarzających energię z odnawialnych źródeł energii wraz z granicami stref ochronnych



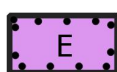
OZNACZENIA


 GRANICA OPRACOWANIA ZMIANY PLANU

 NIEPRZEKRACZALNA LINIA ZABUDOWY

 TERENY ZABUDOWY ZAGRODOWEJ

 TEREN INFRASTRUKTURY TECHNICZNEJ
(zakład sortowania odpadów)

 TERENY POD URZĄDZENIA WYTWARZAJĄCE ENERGIĘ Z ODNAWIALNYCH
ŹRÓDEŁ ENERGII W POSTACI OGNIW FOTOWOLTAICZNYCH, A TAKŻE
STREFY OCHRONNE

 TERENY DO ZALESIENIA

 TERENY ROLNE

 TEREN PARKU PODWORSKIEGO WPISANY DO REJESTRU ZABYTKÓW

 BUDYNEK WPISANY DO REJESTRU ZABYTKÓW

 TERENY WÓD

 TRASA LINII ŚREDNIEGO NAPIĘCIA 15kV

 STACJA TRANSFORMATOROWA